LE TOP 6
des circuits vélo de la région de Québec

Pour d'autres suggestions de circuits et de pistes cyclables ou pour plus d'information sur les courses et les événements, visitez :
www.quebec-cite.com/velo
www.cyclingquebec.com/fr
www.fqsc.net

THE TOP 6
cycling trails of Québec City and Area

For more suggestions on routes and cycling paths or more information on races and events, visit:
www.quebec-cite.com/cycling
www.cyclingquebec.com
www.fqsc.net (French only)

Ville de Québec — Destination Québec cité

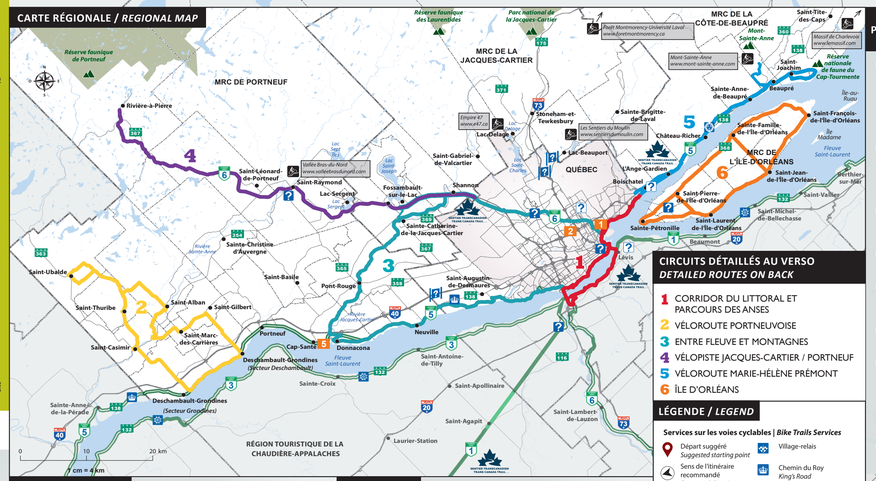
Canada — Québec


Jeff Fiorito Photography

Jeff Fiorito Photography

Jeff Fiorito Photography

CARTE RÉGIONALE / *REGIONAL MAP*


Réserve faunique du Portneuf
Réserve faunique des Laurentides
Parc national de la Jacques-Cartier
Petit Mont-Marie
Petit Monmorency Université Laval
www.ilyamonmorency.ca
Massif de Charlevoix
www.lemassif.com
Mont-Sainte-Anne
www.mont-sainte-anne.com
Réserve nationale de faune du Cap-Tourmente
Île-du-Ruau
Île Madame
Fleuve Saint-Laurent
MRC DE PORTNEUF
MRC DE LA JACQUES-CARTIER
MRC DE LA CÔTE-DE-BEAUPRÉ
MRC DE L'ÎLE-D'ORLÉANS
QUÉBEC
Lévis
Rivière-à-Pierre
Stoneham-et-Tewkesbury
Lac-Delage
Les Sentiers du Moulin
www.sentiersdumoulin.com
L'Ange-Gardien
Château-Richer
Sainte-Anne-de-Beaupré
Beaupré
Saint-Joachim
Saint-Tite-des-Caps
Sainte-Famille-de-l'Île-d'Orléans
Saint-François-de-l'Île-d'Orléans
Saint-Jean-de-l'Île-d'Orléans
Saint-Pierre-de-l'Île-d'Orléans
Saint-Laurent-de-l'Île-d'Orléans
Saint-Michel-de-Bellechasse
Saint-Valier
Berthier-sur-Mer
Traversier Québec - Lévis
Québec-City-Lévis Ferry
Saint-Gabriel-de-Valcartier
Shannon
Fossambault-sur-le-Lac
Lac-Sergent
Saint-Raymond
Saint-Léonard-de-Portneuf
Rivière Jacques-Cartier
Sainte-Catherine-de-la-Jacques-Cartier
Sainte-Christine-d'Auvergne
Saint-Basile
Pont-Rouge
Saint-Augustin-de-Desmaures
Saint-Ubalde
Saint-Thuribe
Saint-Alban
Saint-Gilbert
Saint-Casimir
Saint-Marc-des-Carrières
Portneuf
Cap-Santé
Donnacona
Neuville
Saint-Antoine-de-Tilly
Deschambault-Grondines (Secteur Grondines)
Deschambault-Grondines (Secteur Deschambault)
Sainte-Croix
Saint-Apollinaire
Saint-Agapit
Saint-Lambert-de-Lauzon
Sainte-Anne-de-la-Pérade
Laurier-Station
RÉGION TOURISTIQUE DE LA CHAUDIÈRE-APPALACHES
Rivière Sainte-Anne
Rivière Jacques-Cartier
Rivière Montmorency
Lac Saint-Charles
Lac Saint-Joseph
Lac Beauport
Lac Delage
Lac Saint-Augustin
Lac Beauport
Lac Saint-Charles
Lac Saint-Joseph
Lac Saint-Augustin
Lac Beauport
Lac Delage

1

28 km

Départ de la Gare fluviale de Québec
Sens antihoraire

Departure from the Québec Ferry Terminal
Counterclockwise

Facile
Easy

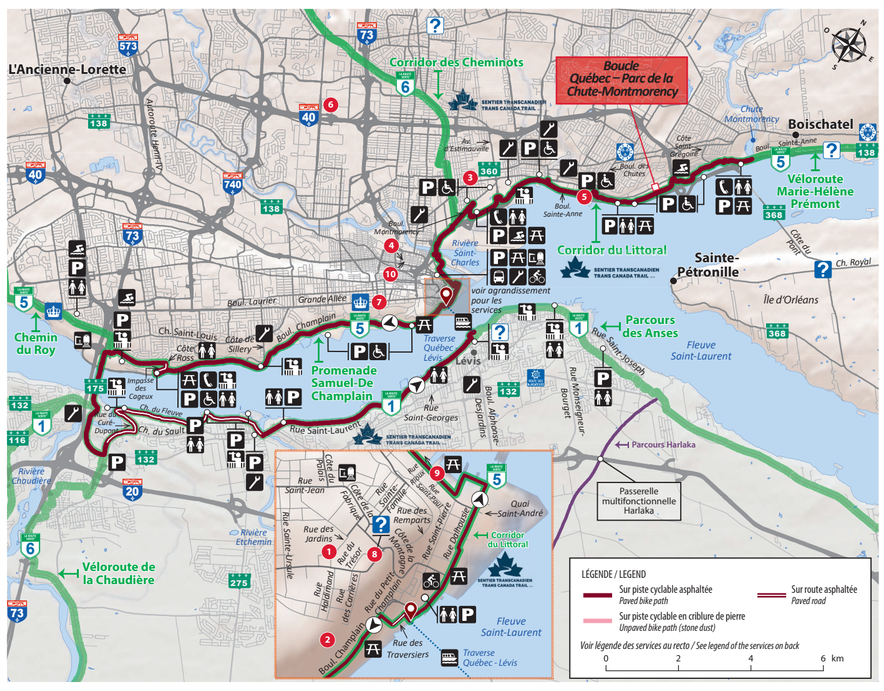
Corridor du Littoral et Parcours des Anses

- Boucle Québec – Parc de la Chute-Montmorency

Québec - Montmorency Falls Park Loop

Vieux-Québec *(Old Québec)* – Place-Royale – Quartier Petit-Champlain *(Petit-Champlain District)* – Vieux-Port *(Old Port)* – Parc de la Chute-Montmorency *(Montmorency Falls Park)* – Fleuve Saint-Laurent *(St. Lawrence River)* – Pont de Québec *(Québec Bridge)* – Marinas – Promenade Samuel-De Champlain – Traverse Québec-Lévis *(Québec City–Lévis ferry)* – Domaine de Maizerets – Baie de Beauport – Musées et centres d'interprétation *(Museums and interpretation centres)* – Aquarium du Québec


Promenade Samuel-De Champlain / Jeff Frenette Photography



Détail du parcours
Route Details

Route asphaltée : 6,7 km
Paved road
Piste cyclable asphaltée : 21,3 km
Paved bike path
Piste cyclable non asphaltée : 1,5 km
Unpaved bike path

Qualité du revêtement
Quality of the Road or Path Surface


- Bonne / *Good* : 23,3 km
- Passable / *Acceptable* : 4,7 km

Boucle secondaire
Secondary Loop

Boucle Québec – Parc de la Chute-Montmorency
Départ : Gare fluviale de Québec
Québec – Montmorency Falls Park Loop
Departure: Québec Ferry Terminal
29 km aller-retour / *round trip*

Route asphaltée : 26 km
Paved road
Route non asphaltée : 3 km
Unpaved road

Gain d'élévation / *Climb in Elevation* : 295 m



ATTRAIT TOURISTIQUE *ATTRACTION*

1. **Musée du Pôle culturel du Monastère des Ursulines**
12, rue Donnacona
Québec G1R 3Y7
418-694-0694
www.poleculturteldesursulines.ca
2. **Résidence du gouverneur général à la Citadelle**
1, côte de la Citadelle
Québec G1R 3R2
418-648-4322 / 1-866-936-4422
gg.ca/fr/visitez-nous/la-citadelle

HÉBERGEMENT *LODGING*

3. **Hôtel Le Voyageur** ★★★
2250, boulevard Sainte-Anne
Québec G1J 1Y2
418-661-7701 / 1-800-463-5568
www.hotelvoyageurquebec.com
4. **Hôtel PUR Québec** ★★★★
395, rue de la Couronne
Québec G1K 7X4
418-647-2611 / 1-800-267-2002
www.hotelpur.com
5. **Littoral - Hôtel & Spa** ★★★
3710, boulevard Sainte-Anne
Québec G1E 3M3
418-661-6901 / 1-877-661-6901
www.littoralhotelspa.com
6. **Marriott Courtyard Québec** ★★★★
900, rue des Rocailles
Québec G2J 1A5
418-380-2700
www.marriott.com/yqbcq

HÉBERGEMENT *LODGING*


7. **Relais Charles-Alexandre** ★★
91, Grande Allée Est
Québec G1R 2H5
418-523-1220
www.relaischarlesalexandre.com

INFORMATION

8. **Centre Infotouriste de Québec**
12, rue Sainte-Anne
Québec, G1R 3X2
1-877-BONJOUR (1-877-266-5687)
www.bonjourquebec.com

SERVICES

9. **Cyclo Services**
289, rue Saint-Paul
Québec G1K 3W6
418-692-4052 / 1-877-692-4050
www.cycloservices.net
10. **École Québec Monde**
200-511, rue Saint-Joseph Est
Québec G1K 3B7
418-977-0505 / 1-844-977-0505
www.ecolequebecmonde.ca


Corridor de la Rivière-Saint-Charles / Chantal Gagnon - Ville de Québec


Promenade Samuel-De Champlain / Audet Photo

2

66 km

Départ de Deschambault-Grondines / Place de l'Église
Sens antihoraire

Departure from Deschambault-Grondines / Place de l'Église
Counterclockwise

Intermédiaire
Intermediate

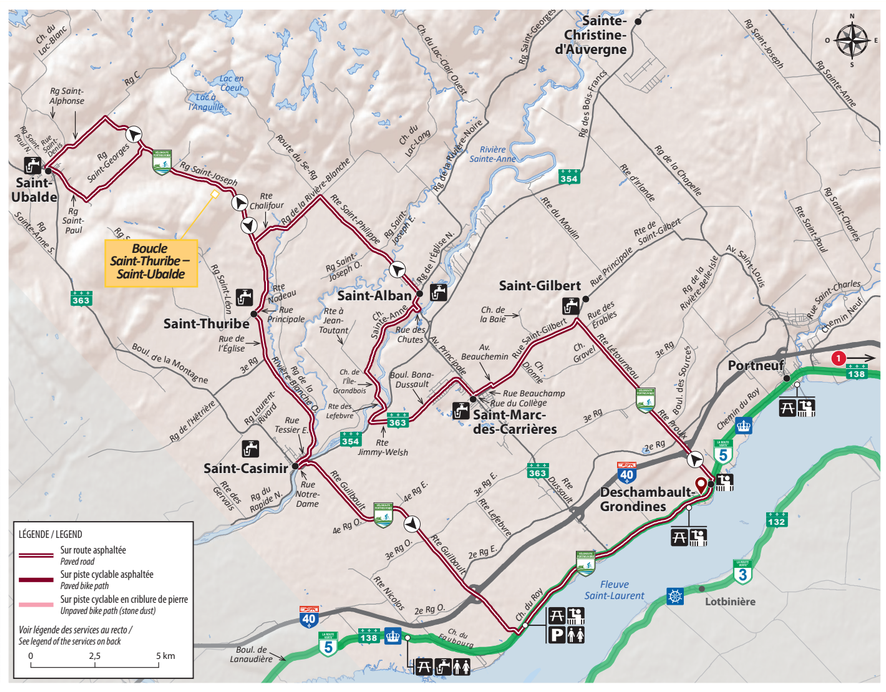
Véloroute portneuvoise

- Boucle Saint-Thuribe – Saint-Ubalde

Saint-Thuribe – Saint-Ubalde Loop

Villages – Terres agricoles *(Farmland)* – Agrotourisme *(Agritourism)* – Activités nautiques *(Boating)* – Randonnée pédestre *(Hiking)* – Fromagerie *(Cheese maker)* – Kiosques maraîchers *(Fruit & vegetable stands)* – Parc naturel régional de Portneuf – Patrimoine religieux *(Religious heritage)* – Moulin de La Chevrotière *(Mill)* – Moulin à vent de Grondines *(Windmill)* – Vieux presbytère de Deschambault *(Former presbytery)* – Quais *(Wharves)*


Deschambault-Grondines / Mathieu Lamarre - MRC de Portneuf



Détail du parcours
Route Details

Route asphaltée : 66 km
Paved road

Qualité du revêtement
Quality of the Road or Path Surface

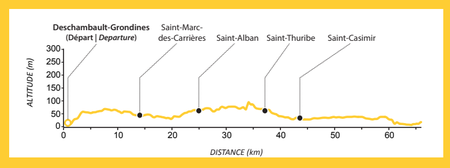
- Bonne / *Good* : 22 km
- Passable / *Acceptable* : 44 km

Boucle secondaire
Secondary Loop

Boucle Saint-Thuribe – Saint-Ubalde
Départ : Saint-Thuribe
Saint-Thuribe – Saint-Ubalde Loop
Departure: Saint-Thuribe
29 km aller-retour / *round trip*

Route asphaltée : 26 km
Paved road
Route non asphaltée : 3 km
Unpaved road

Gain d'élévation / *Climb in Elevation* : 493 m




INFORMATION

1. **Tourisme Portneuf**
185, route 138
Cap-Santé G0A 1L0
418-285-3744 / 1-844-285-5674
www.tourisme.portneuf.com


Saint-Ubalde / Véloroute portneuvoise


Quai de Portneuf / Louise Séguin - MRC de Portneuf


Deschambault-Grondines / Mathieu Lamarre - MRC de Portneuf


Denis Baribault

3

119,5 km

Départ du Domaine de Maizerets
Sens horaire

Departure from Domaine de Maizerets
Clockwise


Expérimenté
Experienced

Entre fleuve et montagnes

- Boucle Piste cyclable Dansereau / La Liseuse

Dansereau / La Liseuse bikepath Loop

Corridor des Cheminots – Vélopiste Jacques-Cartier / Portneuf – Piste Dansereau / La Liseuse – Chemin du Roy *(King's Road)* – Corridor du Littoral – Promenade Samuel-De Champlain – Fleuve Saint-Laurent *(St. Lawrence River)* – Patrimoine architectural et religieux *(Architectural and religious heritage)* – Wendake / Nation huronne-wendat (Wendake / Huron–Wendat Nation) – Domaine de Maizerets – Microbrasserie *(Microbrewery)* – Vignoble *(Vineyard)* – Galerie d'art *(Art gallery)* – Tour d'observation *(Lookout tower)*


Piste Dansereau – La Liseuse / Pierre Joosten



Détail du parcours
Route Details

Route asphaltée : 57 km
Paved road
Piste cyclable asphaltée : 39,5 km
Paved bike path
Piste cyclable non asphaltée : 23 km
Unpaved bike path

Qualité du revêtement
Quality of the Road or Path Surface

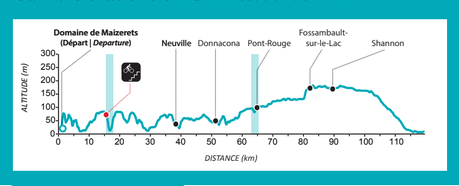
- Bonne / *Good* : 81,3 km
- Passable / *Acceptable* : 38,2 km

Boucle secondaire
Secondary Loop

Boucle Piste cyclable Dansereau / La Liseuse
Départ : Sainte-Catherine-de-la-Jacques-Cartier
Dansereau / La Liseuse bikepath Loop
Departure: Sainte-Caherine-de-la-Jacques-Cartier
30 km aller-retour / *round trip*

Route non asphaltée : 15 km
Unpaved road

Gain d'élévation / *Climb in Elevation* : 817 m



ATTRAIT TOURISTIQUE *ATTRACTION*

1. **Musée du Pôle culturel du Monastère des Ursulines**
12, rue Donnacona
Québec G1R 3Y7
418-694-0694
www.PoleCulturelDesUrsulines.ca
2. **Résidence du gouverneur général à la Citadelle**
1, Côte de la Citadelle
Québec G1R 3R2
1-866-936-4422
www.gg.ca/fr/visitez-nous/la-citadelle

HÉBERGEMENT *LODGING*

3. **Hôtel Le Voyageur** ★★★
2250, boulevard Sainte-Anne
Québec G1J 1Y2
418-661-7701 / 1-800-463-5568
www.hotelvoyageurquebec.com
4. **Hôtel PUR Québec** ★★★★
395, rue de la Couronne
Québec G1K 7X4
418-647-2611 / 1-800-267-2002
www.hotelpur.com
5. **Marriott Courtyard Québec** ★★★★
900, rue des Rocailles
Québec G2J 1A5
418-380-2700
www.marriott.com/yqbcq

HÉBERGEMENT *LODGING*

6. **Relais Charles-Alexandre**
91, Grande Allée Est
Québec G1R 2H5
418-523-1220
www.relaischarlesalexandre.com

INFORMATION

7. **Centre Infotouriste de Québec**
12, rue Sainte-Anne
Québec, G1R 3X2
1-877-BONJOUR (1-877-266-5687)
www.bonjourquebec.com

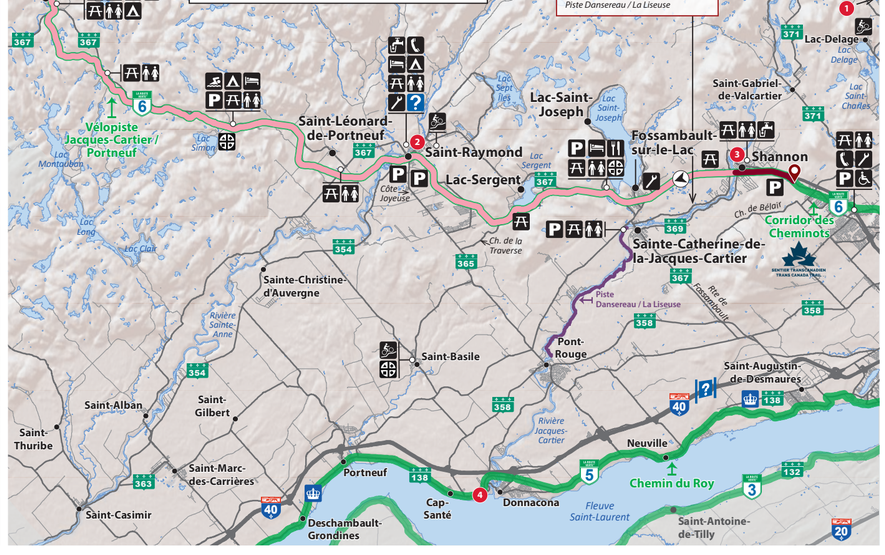
RESTAURANT

8. **Restaurant La Traite**
5, place de la Rencontre Ekionkiestha'
Wendake G0A 4V0
418-847-2012 / 1-866-551-9222
www.restaurantlatraite.ca


Sentiers du Moulin / Gilles Morneau


Corridor des Cheminots / Antoine Couturier


Vélopiste Jacques-Cartier – Portneuf / Philippe Jobin



Détail du parcours
Route Details

Piste cyclable non asphaltée : 68 km
Unpaved bike path

Qualité du revêtement
Quality of the Road or Path Surface

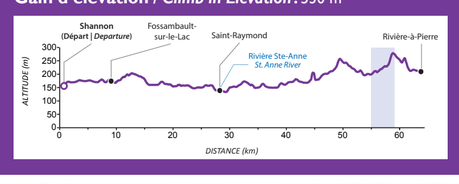
- Bonne / *Good* : 68 km

Carte interactive
Interactive map

Consulter la carte interactive pour plus de détails sur les services offerts.
www.velopistejcp.com/carte-interactive

Consult the interactive map for more details on the services offered.
www.velopistejcp.com/en/interactive-map

Gain d'élévation / *Climb in Elevation* : 530 m



HÉBERGEMENT *LODGING*

1. **Les Chalets Alpins**
★★ à ★★★★
369, chemin du Hibou
Stoneham-et-Tewkesbury
G3C 1S3
418-848-4888 / 1-866-882-4888
www.chaletsalpins.ca

INFORMATION

2. **Bureau d'accueil touristique de Saint-Raymond**
160-2, place de l'Église
Saint-Raymond G3L 3V9
1-855-337-6667
www.saintraymond.ca
3. **Tourisme Jacques-Cartier**
418-844-2160 / 1-877-844-2358
www.jacques-cartier.com
4. **Tourisme Portneuf**
185, route 138
Cap-Santé G0A 1L0
418-285-3744 / 1-844-285-5674
www.tourisme.portneuf.com


Vallée Bras-du-Nord / Philippe Jobin


Vélopiste Jacques-Cartier – Portneuf / Philippe Jobin


Vélopiste Jacques-Cartier – Portneuf


Vélopiste Jacques-Cartier – Portneuf / Philippe Jobin

4

68 km

Départ de Shannon
Departure from Shannon

Facile
Easy

Vélopiste Jacques-Cartier / Portneuf

Vallée Bras-du-Nord – Station touristique Duchesnay – Activités nautiques *(Boating)* – Randonnée pédestre *(Hiking)* – Fromagerie *(Cheese maker)* – Réserve faunique de Portneuf *(Wildlife reserve)* – Patrimoine religieux *(Religious heritage)*


Vélopiste Jacques-Cartier – Portneuf / Philippe Jobin



Détail du parcours
Route Details

Piste cyclable non asphaltée : 68 km
Unpaved bike path

Qualité du revêtement
Quality of the Road or Path Surface

- Bonne / *Good* : 68 km

Carte interactive
Interactive map

Consulter la carte interactive pour plus de détails sur les services offerts.
www.velopistejcp.com/carte-interactive

Consult the interactive map for more details on the services offered.
www.velopistejcp.com/en/interactive-map

Gain d'élévation / *Climb in Elevation* : 530 m



HÉBERGEMENT *LODGING*

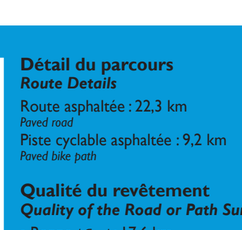
1. **Les Chalets Alpins**
★★ à ★★★★
369, chemin du Hibou
Stoneham-et-Tewkesbury
G3C 1S3
418-848-4888 / 1-866-882-4888
www.chaletsalpins.ca

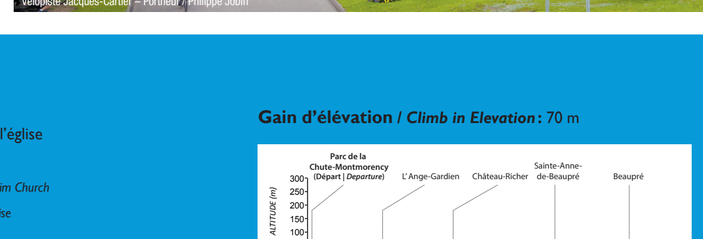
INFORMATION

2. **Bureau d'accueil touristique de Saint-Raymond**
160-2, place de l'Église
Saint-Raymond G3L 3V9
1-855-337-6667
www.saintraymond.ca
3. **Tourisme Jacques-Cartier**
418-844-2160 / 1-877-844-2358
www.jacques-cartier.com
4. **Tourisme Portneuf**
185, route 138
Cap-Santé G0A 1L0
418-285-3744 / 1-844-285-5674
www.tourisme.portneuf.com

Vallée Bras-du-Nord / Philippe Jobin

Vélopiste Jacques-Cartier – Portneuf / Philippe Jobin


Vélopiste Jacques-Cartier – Portneuf


Vélopiste Jacques-Cartier – Portneuf / Philippe Jobin

5

31,5 km

2 départs du Parc de la Chute-Montmorency stationnement en bas ou stationnement en haut

2 departures from Montmorency Falls Park

Facile
Easy

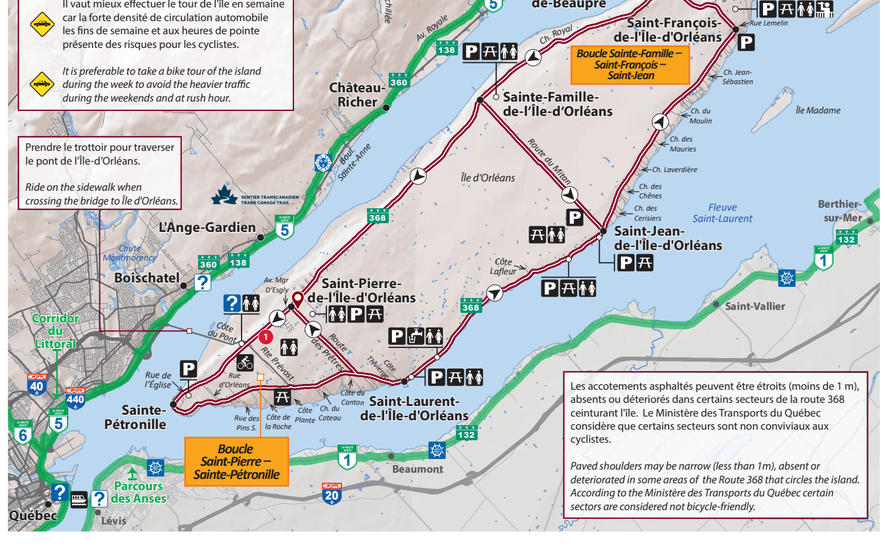
Véloroute Marie-Hélène Prémont

- Boucle Cap-Tourmente

Cap-Tourmente Loop

Route de la Nouvelle-France *(New France Route)* – Sanctuaire Sainte-Anne-de-Beaupré *(Sainte-Anne-de-Beaupré Shrine)* – Parc de la Chute-Montmorency *(Montmorency Falls Park)* – Mont-Sainte-Anne – Patrimoine architectural et religieux *(Architectural and religious heritage)* – Réserve nationale de faune du Cap-Tourmente *(Cap Tourmente National Wildlife Area)* – Centre d'interprétation *(Interpretation centre)* – Produits locaux *(Local products)* – ÉCONOMUSÉES® – Musées *(Museums)* – Artisans – Fermes *(Farms)* – Ornithologie *(Bird watching)* – Observation de la faune *(Wildlife watching)*


Véloroute Marie-Hélène Prémont / Enviro Foto



Détail du parcours
Route Details

Route asphaltée : 22,3 km
Paved road
Piste cyclable asphaltée : 9,2 km
Paved bike path


Qualité du revêtement
Quality of the Road or Path Surface

- Bonne / *Good* : 17,6 km
- Passable / *Acceptable* : 6,5 km
- Détériorée / *Poor* : 7,4 km

Boucle secondaire
Secondary Loop

Boucle Cap-Tourmente
Départ : stationnement de l'église de Saint-Joachim
Cap-Tourmente Loop
Departure: Parking lot of Saint-Joachim Church
9,5 km sens horaire / *clockwise*

Gain d'élévation / *Climb in Elevation* : 70 m



HÉBERGEMENT *LODGING*

1. **Hôtel Le Voyageur** ★★★
2250, boulevard Sainte-Anne
Québec G1J 1Y2
418-661-7701 / 1-800-463-5568
www.hotelvoyageurquebec.com

INFORMATION

2. **Littoral - Hôtel & Spa** ★★★
3710, boulevard Sainte-Anne
Québec G1E 3M3
418-661-6901 / 1-877-661-6901
www.littoralhotelspa.com
3. **Pavillon d'accueil récréotouristique de la Côte-de-Beaupré**
5572, boulevard Sainte-Anne
Boischatel G0A 1H0
418-822-3578 / 1-877-611-6145
www.cotedebeaupre.com


Destination Québec cité


Cap-Tourmente / Stéphane Audet


Basilique Sainte-Anne-de-Beaupré / Jeff Frenette Photography

6

66,5 km

Renseignez-vous au bureau d'accueil pour les stationnements longue durée
Sens antihoraire

Ask at the reception desk for long-term parking
Counterclockwise

Intermédiaire
Intermediate

Île d'Orléans

- Boucle Sainte-Famille – Saint-François – Saint-Jean

Sainte-Famille – Saint-François – Saint-Jean Loop

- Boucle Saint-Pierre – Sainte-Pétronille

Saint-Pierre – Sainte-Pétronille Loop

Agrotourisme *(Agritourism)* – Fermes *(Farms)* – Vignobles *(Vineyards)* – Cidreries *(Cider mills)* – Fromageries *(Cheese makers)* – Vinaigrerie *(Vinegar maker)* – Confiturerie *(Jam maker)* – Confiserie *(Candy maker)* – Chocolaterie *(Chocolate maker)* – Nougaterie *(Nougat maker)* – Boulangeries *(Bakeries)* – Villages – Cabanes à sucre *(Sugar shacks)* – Boutiques *(Shops)* – Antiquités *(Antique dealers)* – Galeries d'art *(Art galleries)* – Théâtre d'été *(Summer theatre)* – Horticulture – Tour d'observation *(Lookout tower)* – Centres d'interprétation *(Interpretation centres)* – Patrimoine architectural et religieux *(Architectural and religious heritage)* – Terres agricoles *(Farmland)* – Boîtes à chanson – Musées *(Museums)* – Restaurants – Hébergements *(Lodgings)*

Jeff Frenette Photography

Détail du parcours
Route Details

Route asphaltée : 66,5 km
Paved road

Qualité du revêtement
Quality of the Road or Path Surface

- Bonne / *Good* : 2,3 km
- Passable / *Acceptable* : 55 km
- Détériorée / *Poor* : 9,2 km

Boucles secondaires
Secondary Loops

Boucle Sainte-Famille – Saint-François – Saint-Jean
Départ : stationnement de l'église Sainte-Famille
Sens antihoraire
Sainte-Famille – Saint-François – Saint-Jean Loop
Departure: Sainte-Famille Church's parking
Counterclockwise

Route asphaltée : 32,5 km
Paved road

Boucle Saint-Pierre – Sainte-Pétronille
Départ : stationnement du centre communautaire de St-Pierre
Sens antihoraire
Saint-Pierre–Sainte-Pétronille Loop
Departure: St-Pierre Community centre's parking
Counterclockwise

Route asphaltée : 20 km
Paved road

Gain d'élévation / *Climb in Elevation* : 398 m

INFORMATION

1. **Bureau d'accueil touristique de l'Île d'Orléans**
490, côte du Pont
Saint-Pierre-de-l'Île-d'Orléans
G0A 4E0
1-866-941-9411
www.tourisme.iledorleans.com

Jeff Frenette Photography

Jeff Frenette Photography